Geografica

- Regioni, Province e Comuni

Regioni, Province e Comuni

Le tabelle geografiche contengono nazioni, regioni, province e comuni con CAP e codici. Si usano negli indirizzi delle anagrafiche: scelta la nazione, la provincia propone solo quelle della nazione e il comune solo quelli della provincia (vedi Sezioni comuni delle anagrafiche). Le voci sono già caricate e sono **comuni a tutte le aziende**: una modifica vale per tutte. Si aprono dal menu Geografica › **Regione**, **Provincia** e **Comune**.

Elenchi

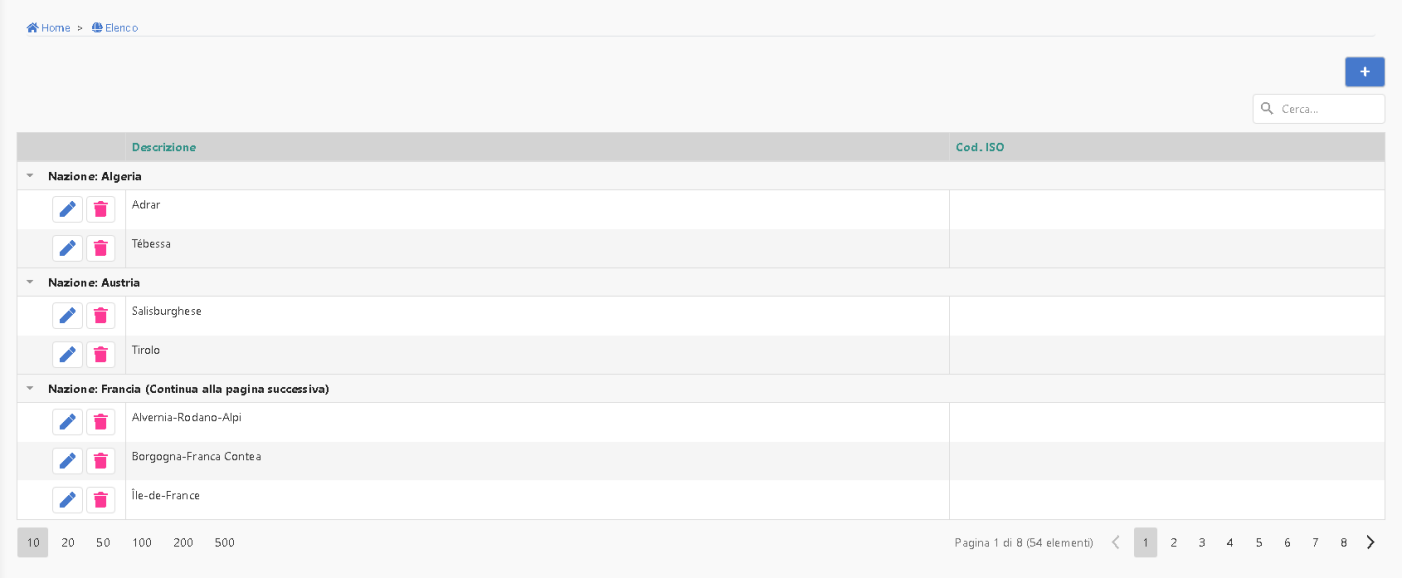

Gli elenchi sono raggruppati: le regioni per nazione, le province per nazione e regione, i comuni per nazione, regione e provincia. Un clic sulla riga del gruppo lo apre o lo chiude. Nel campo **Cerca** si scrive una parte del nome per trovare subito una voce: nell'esempio, cercando Brescia compaiono i comuni della provincia di Brescia. All'apertura l'elenco dei comuni mostra solo le nazioni: i gruppi si aprono con un clic.

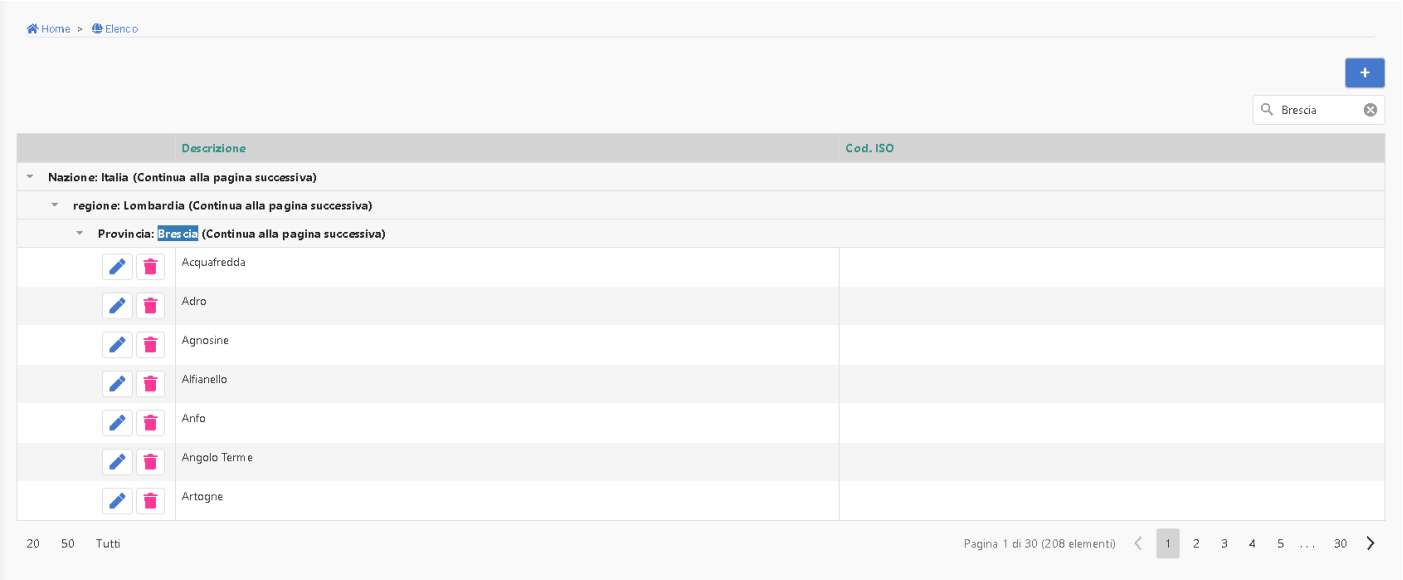

> Azioni disponibili:

Nuova voce: apre una scheda vuota

Apre la scheda della voce

Elimina la voce, dopo la conferma

Schede

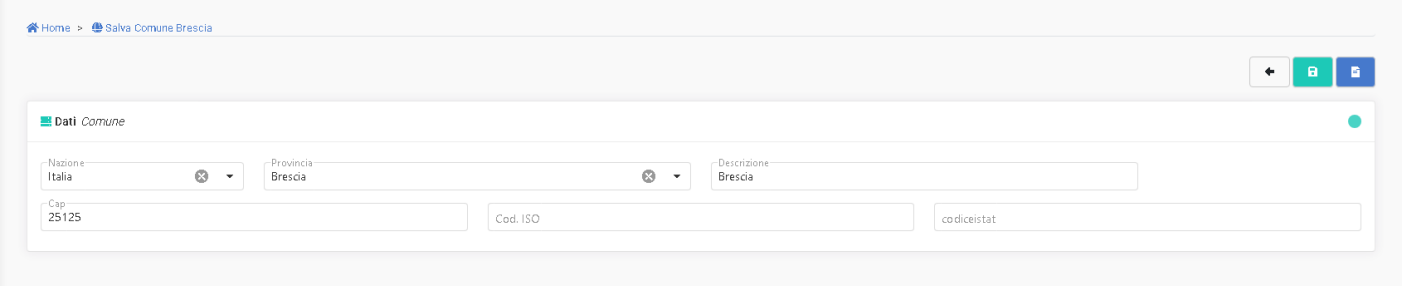

> Azioni disponibili:

Torna all'elenco

Salva i dati

Pulisce i campi per un nuovo inserimento

Regione: Nazione, Descrizione, Codice ISO. **Provincia:** Regione, Descrizione, Sigla (es. BS), Codice ISO. **Comune:** Nazione, Provincia, Descrizione, CAP, Codice ISO, Codice ISTAT. Un comune con la stessa descrizione e lo stesso CAP di uno già presente non viene inserito ("Comune già presente").